

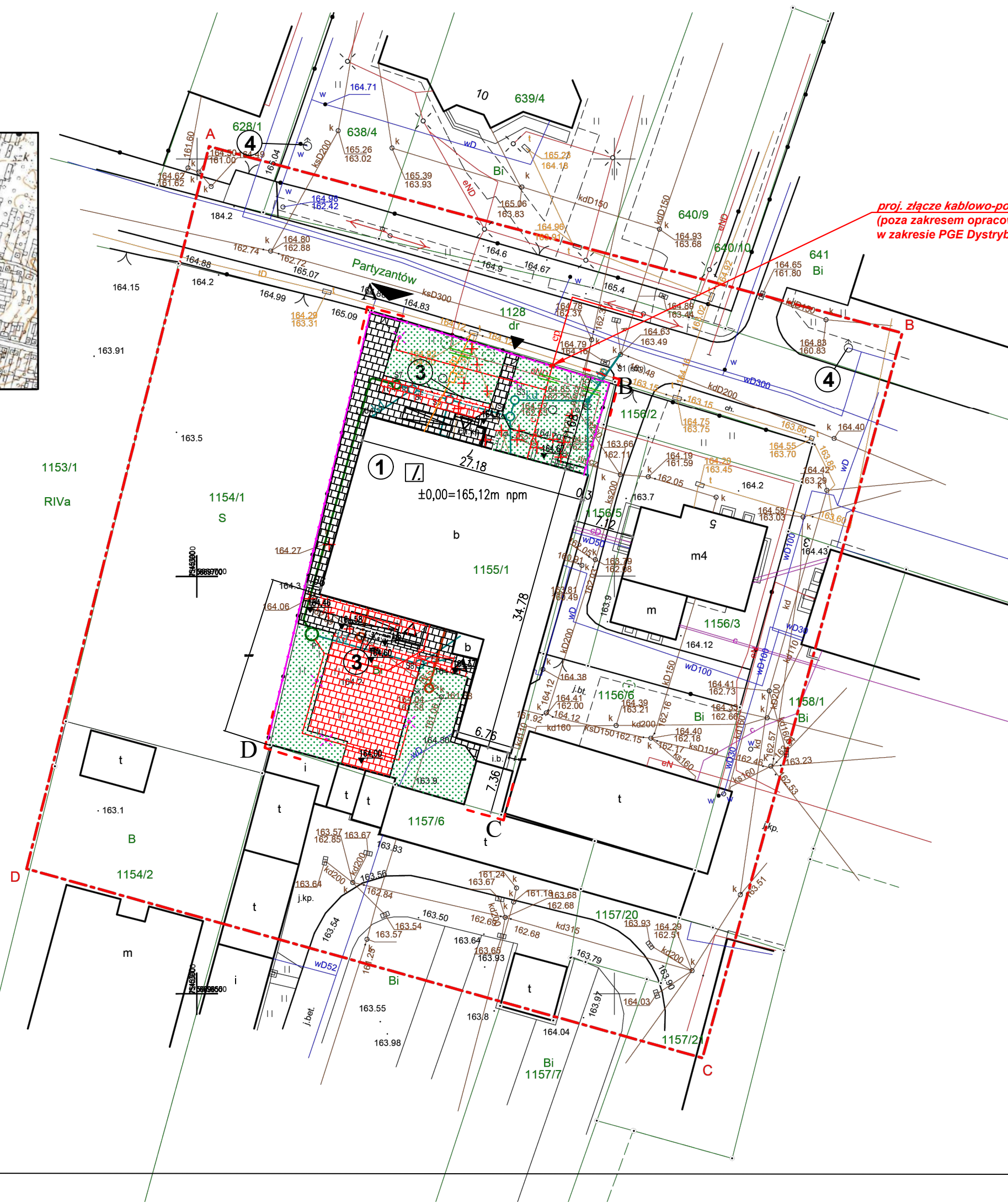
(Pod modernizację budynku)

Miejscowość: Lipsko
Dz. nr: 1155/1
Jedn. ewidencyjna: LIPSKO - MIASTO
Obręb: 0001 – LIPSKO
Skala 1: 500
Układ współrzędnych: (X,Y) – „PL-2000”
(H) – „Kronsztadt 60”
Sekcja mapy nr: 7.149.26.04.1.4






















Granice działek w zakresie opracowania są zgodne z EGiB.
Mapa aktualna na 07.09.2022r. w granicach lokalizacji.
Nr ewidencyjny zgłoszenia: GKKN.6640.650.2022.
Nie badano służebności gruntowej.
Nie wykluca się istnienia w terenie urządzeń podziemnych,
dla których brak jest informacji branżowych oraz nie zostały
odnotowane w terenie w czasie aktualizacji mapy.
Wykonał dn. 08.09.2022r.

GEODETA UPRAWNIENY
Przemysław Krasiński
mgr inż. Przemysław Krasiński
Nr upr. 20105


| | |
|--|---|
| <p>Poświadczam, że niniejszy dokument został opracowany w wyniku prac geodezyjnych i kartograficznych, których rezultaty zawiera operat techniczny pozytywnie zweryfikowany. Jednocześnie informuję, że jestem świadomy odpowiedzialności karnej za złożenie fałszywego oświadczenia</p> | |
| Organ prowadzący państwowy zasób geodezyjny i kartograficzny | Starosta Lipski |
| Wykonawca prac geodezyjnych | Usługi Geodezyjno-Klasyfikacyjne "GEO-PROJEKT" |
| Identyfikator ewidencji materiału zasobu | P. 1409.2022.611 |
| Data wpisania do ewidencji materiałów zasobu | 14.09.2022r. |
| Imię i nazwisko oraz numer uprawnień zawodowych kierownika prac | mgr. inż. Przemysław Krasieński nr uprawnień 21015, zakres 1,2 |
| <p>GEODETA UPRAWNIENY</p> <p><i>mgr inż. Przemysław Krasieński</i> Nr upr. 20105</p> | |



A-B-C-D - - - - granice terenu inwestycji

-  – istniejący wjazd na teren inwestycji
-  – istniejące wejście na teren inwestycji
-  – istniejący budynek sądu podlegający przebudowie
-  – liczba kondygnacji naziemnych przebudowywanego budynku
-  – wejścia do budynku podlegającego przebudowie
-  – projektowany teren utwardzony
-  – istniejący teren utwardzony
-  – teren biologiczne czynny
-  – istniejące miejsce gromadzenia odpadów stałych
-  – projektowana instalacja kanalizacji opadowej
-  – projektowana instalacja kanalizacji sanitarnej
-  – kabel elektroenergetyczny nn 0,4 kV (WLZ)
-  – słupy oświetleniowe
-  – rura ostnowa dwudzielna na istn. kablu 0,4 kV
-  – projektowane przyłącze kanalizacji opadowej (objęte odrębnym opracowaniem zgodnie z art. 29a Ustawy Prawo Budowlane)
-  – projektowane przyłącze elektroenergetyczne (objęte odrębnym opracowaniem zgodnie z art. 29a Ustawy Prawo Budowlane)
-  – projektowane przyłącze telekomunikacyjne (objęte odrębnym opracowaniem zgodnie z art. 29a Ustawy Prawo Budowlane)
-  – projektowana wymiana orodzenia w miejscu istniejącego (objęta odrębnym opracowaniem)
-  – projektowane rzędne terenu [m n.p.m.]
-  – projektowane ławki (mała architektura)
-  – istniejący hydrant zewnętrzny

| BILANS TERENU | |
|---|-----------------------|
| Powierzchnia działki | 1590 m ² |
| Powierzchnia zabudowy | 733,57 m ² |
| W tym: | |
| budynek sądu | 695,98 m ² |
| pozostałe budynki | 37,59 m ² |
| Wskaźnik powierzchni zabudowy | 46% |
| Powierzchnia biologicznie czynna | 405,19 m ² |
| Wskaźnik powierzchni biologicznie czynnej | 25% |
| Powierzchnia utwardzona | 451,24 m ² |

| | | | |
|----------------------|---|--|------------------|
| TEMAT | Przebudowa budynku Sądu Rejonowego z zagospodarowaniem terenu na działce nr 1155/1 obr. 0001 Lipsko, przy ul. Partyzantów 7 w Lipsku | | |
| NAZWA ZADANIA | Wykonanie dokumentacji projektowo-kosztorysowej remontu budynku Sądu Rejonowego w Lipsku przy ul. Partyzantów 7 | | |
| ADRES INWESTYCJI | działka nr 1155/1 obr. 0001 Lipsko ul. Partyzantów 7 | | |
| INWESTOR | Sąd Okręgowy w Radomiu ul. Piłsudskiego 10 26-600 Radom | | |
| JEDNOSTKA PROJEKTOWA | INSTAL-TECH Marcin Marzec NIP: 864-182-60-20 ul. Nowohucka 32a, 30-728 Kraków  MARZEC BUDOWNICTWO | | |
| FAZA | PROJEKT ZAGOSPODAROWANIA TERENU | | |
| BRANŻA | ARCHITEKTURA | | |
| PROJEKTANT | mgr inż. arch. Marek Gołonka upr. bud. w specjalności architektonicznej do projektowania bez ograniczeń nr 128-Km/74 | | |
| SPRAWDZAJĄCY | mgr inż. arch. Marek Milek upr. bud. w specjalności architektonicznej do projektowania bez ograniczeń nr 1296/94 | | |
| OPRACOWAŁ | inż. arch. Jan Milek | | |
| BRANŻA | INSTALACJE SANITARNE | | |
| PROJEKTANT | mgr inż. Joanna Stolarska upr. bud. w specjalności architektonicznej do projektowania bez ograniczeń nr MAP/0248/PWOS/12 | | |
| SPRAWDZAJĄCY | mgr inż. Anna Marcinińska upr. bud. w specjalności architektonicznej do projektowania bez ograniczeń nr MAP/0297/PBS/19 | | |
| BRANŻA | INSTALACJE ELEKTRYCZNE | | |
| PROJEKTANT | mgr inż. Jarosław Korczyński upr. bud. w specjalności instalacyjnej w zakresie: sieci, instalacji i urządzeń elektrycznych i elektroenergetycznych do projektowania bez ograniczeń nr LUB/0271/PWBE/16 | | |
| SPRAWDZAJĄCY | mgr inż. Michał Kolasinski upr. bud. w specjalności instalacyjnej w zakresie: sieci, instalacji i urządzeń elektrycznych i elektroenergetycznych do projektowania bez ograniczeń nr LUB/0241/PWOE/12 | | |
| TYTUŁ RYSUNKU | PROJEKT ZAGOSPODAROWANIA TERENU | | |
| SKALA: 1:500 | NR RYSUNKU: 1 | | DATA: 9.12.2022r |